

OBEC JOVSA

Obecný úrad č. 73, 072 32 Jovsa
Tel. a fax: 056 / 698 33 80, e-mail: jovsa@obecjovsa.sk, www.obecjovsa.sk



Oznámenie o strategickom dokumente

(podľa § 5 zákona č. 24/2006 Z. z.
o posudzovaní vplyvov na životné prostredie
a doplnení niektorých zákonov)

ZMENY A DOPLNKY č.02

ÚZEMNÝ PLÁN OBCE JOVSA

v zmysle zákona č. 50/1976 Zb. v znení neskorších predpisov (ďalej len „ stavebný zákon „).

júl 2022

OZNÁMENIE o strategickom dokumente

„Zmeny a doplnky č.02“ Územný plán obce (ÚPN – O) Jovsa

v zmysle zákona č. 24/2006 o posudzovaní vplyvov na životné prostredie
a o zmene a doplnení niektorých zákonov



I. Základné údaje o obstarávateľovi

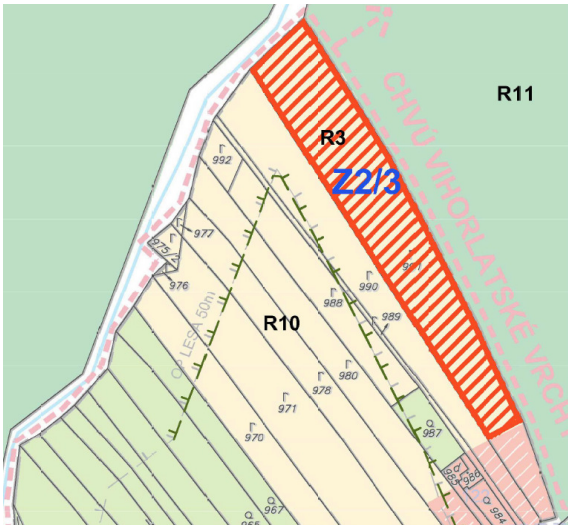
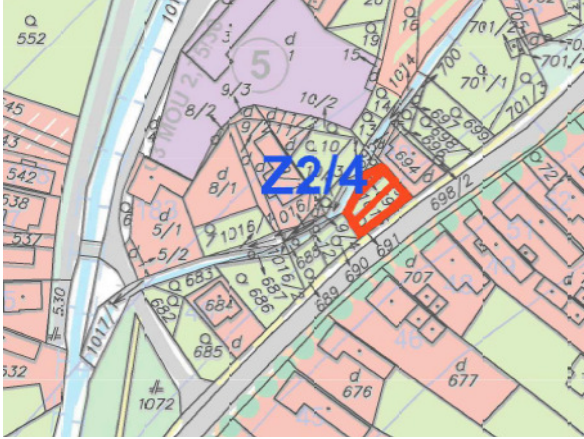
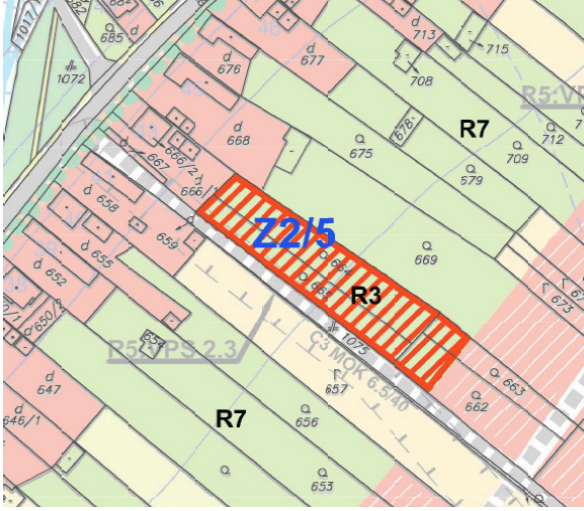
- Názov :** Obec Jovsa, okres Michalovce
- IČO :** 00325279
- Adresa sídla :** Obecný úrad č. 73, 072 32 Jovsa
- Meno, priezvisko, adresa, telefónne číslo a iné kontaktné údaje oprávneného zástupcu obstarávateľa:**
Mgr. Ľubica Čornejová, starosta obce, tel.: +421915521985
- Meno, priezvisko, adresa, telefónne číslo a iné kontaktné údaje osoby, od ktorej možno dostať relevantné informácie o strategickom dokumente a miesto konzultácie :**
Mgr. Ľubica Čornejová, starostka obce,
č. tel.: +421566983380, mobil: 421915521985, e-mail: jovsa@obecjovsa.sk
Miesto konzultácie: Obecný úrad, ul. Hlavná č.73, 072 32 Jovsa. Konzultácie je možné vykonať v pracovných dňoch od 10.00 -14.00 hod.

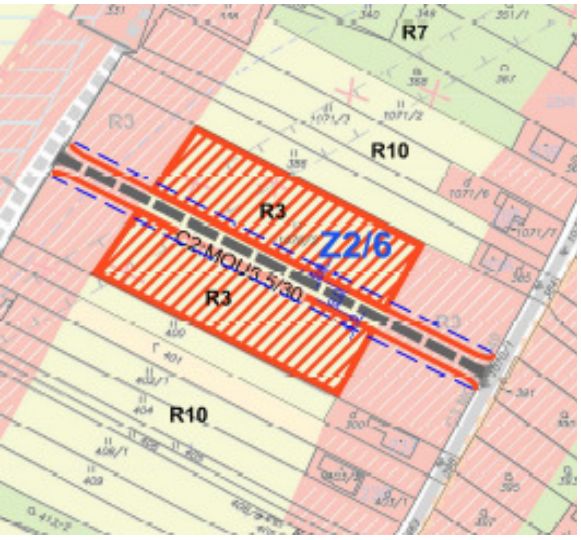
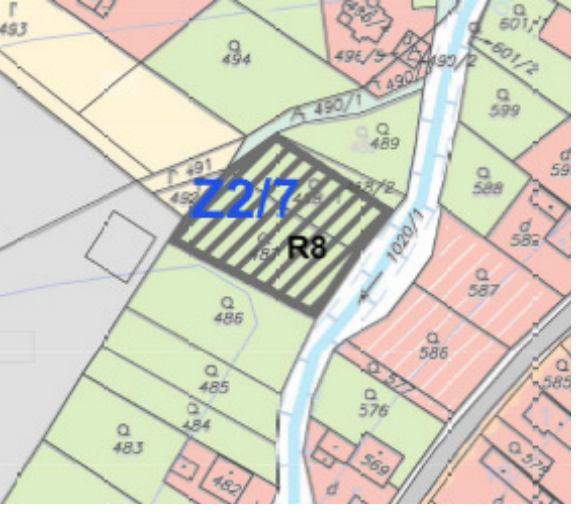
II. Základné údaje o strategickom dokumente

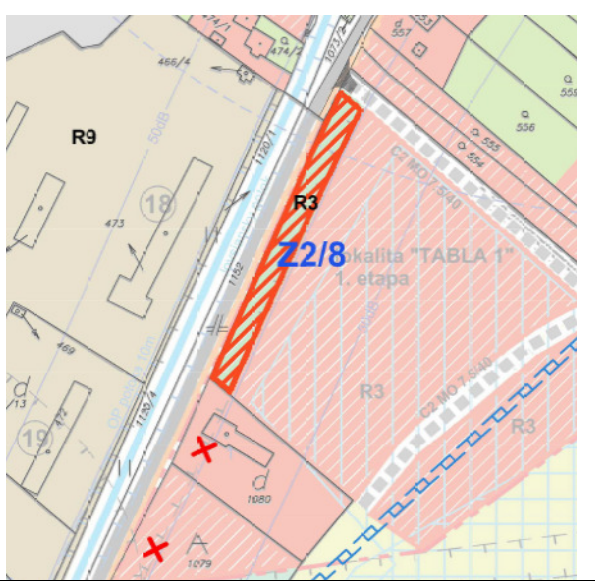
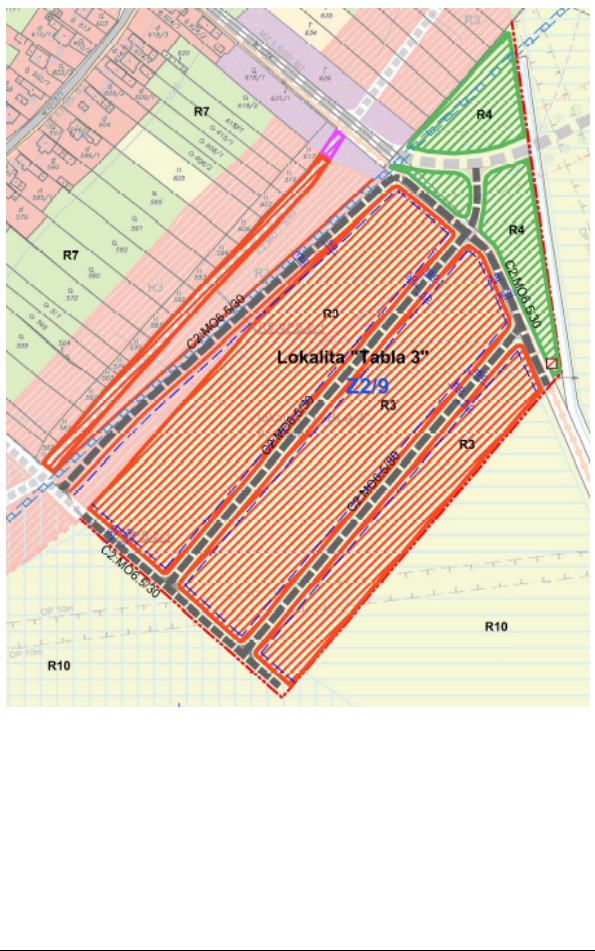
- Názov :**
Zmeny a doplnky č.2 - Územný plán obce (ďalej len ZaD č.2) Jovsa.
- Charakter :**
Čiastková zmena strategického dokumentu (územný plán) miestneho významu (§4 odst. 2c zákona 24/2006 Z.z. zákona o posudzovaní vplyvov na ŽP v znení neskorších predpisov).
- Hlavné ciele :**
Cieľom spracovania ZaD č.2 je zmeniť a doplniť schválenú koncepciu rozvoja obce Jovsa v súlade s aktuálnymi potrebami územného rozvoja obce. V tomto zmysle je hlavným cieľom riešenia ZaD č.2 potreba aktualizovať platný územný plán na základe požiadavky obce Jovsa, fyzických a právnických osôb. Uznesením č. 10/2021 zo dňa 23.6.2021 boli odsúhlasené nasledovné požiadavky:

Návrh Zmien a doplnkov č.2 sa týka tejto funkčnej plochy:

Označenie lokality	Grafická príloha	Popis zmien a doplnkov č.2
Z2/1		<p>Funkčné využitie podľa platného územného plánu: plocha pre poľnohospodárske využitie - orná pôda.</p> <p>Navrhované funkčné využitie lokality: plocha rodinných domov (4RD).</p> <p>Úprava ochranného pásma cintorína v zmysle VZN obce Jovsa.</p> <p>Lokalita sa nachádza mimo zastavané územie obce.</p> <p>Navrhovaná zmena si vyžaduje zmenu napojenia na verejné dopravné a technické vybavenie.</p> <p>Obmedzenie:</p> <ul style="list-style-type: none"> - rešpektovať ochranné pásmo existujúceho a navrhovaného cintorín 20m - rešpektovať ochranné pásmo vodovodného privádzacie potrubia a vodojemu
Z2/2		<p>Funkčné využitie podľa platného územného plánu: plocha záhrad.</p> <p>Navrhované funkčné využitie lokality: plocha rodinných domov (3RD).</p> <p>Úprava ochranného pásma cintorína v zmysle VZN obce Jovsa.</p> <p>Lokalita sa nachádza v zastavanom území obce.</p> <p>Navrhovaná zmena si nevyžaduje zmenu napojenia na verejné dopravné a technické vybavenie.</p> <p>Obmedzenie:</p> <ul style="list-style-type: none"> - rešpektovať ochranné pásmo existujúceho a navrhovaného cintorín 20m

<p>Z2/3</p>		<p>Funkčné využitie podľa platného územného plánu: plocha záhrad.</p> <p>Navrhované funkčné využitie lokality: plocha rodinného domu (1RD).</p> <p>Lokalita sa nachádza v zastavanom území obce.</p> <p>Navrhovaná zmena si vyžaduje zmenu napojenia na verejné dopravné a technické vybavenie.</p> <p>Obmedzenie:</p> <ul style="list-style-type: none"> - rešpektovať ochranné pásmo lesa 50m, podmienka: súhlas s výstavbou v ochrannom pásme lesa - OU MI, odb. pozemkový a lesný odbor č.OU-MI-PLO-2022/009081-002 z 03.06.2022
<p>Z2/4</p>		<p>Funkčné využitie podľa platného územného plánu: plocha záhrad.</p> <p>Navrhované funkčné využitie lokality: plocha rodinného domu (1RD).</p> <p>Lokalita sa nachádza v zastavanom území obce.</p> <p>Navrhovaná zmena si nevyžaduje zmenu napojenia na verejné dopravné a technické vybavenie.</p> <p>Obmedzenie:</p> <ul style="list-style-type: none"> - rešpektovať ochranné pásmo vodného toku v šírke 5m.
<p>Z2/5</p>		<p>Funkčné využitie podľa platného územného plánu: plocha záhrad.</p> <p>Navrhované funkčné využitie lokality: plocha rodinných domov (2RD).</p> <p>Lokalita sa nachádza v zastavanom území obce.</p> <p>Navrhovaná zmena si vyžaduje zmenu napojenia na verejné dopravné a technické vybavenie.</p> <p>Obmedzenie:</p> <ul style="list-style-type: none"> - rešpektovať ochranné pásmo VN 22 kV vedenia - rešpektovať navrhovaný uličný priestor v šírke 9,0 m

Z2/6		<p>Funkčné využitie podľa platného územného plánu: plocha rodinných domov, plocha záhrad.</p> <p>Navrhované funkčné využitie lokality: plocha rodinných domov (20RD) a plochy dopravy a technickej vybavenosti.</p> <p>Lokalita sa nachádza v zastavanom území obce.</p> <p>Navrhovaná zmena si vyžaduje zmenu napojenia na verejné dopravné a technické vybavenie.</p> <p>Obmedzenie:</p> <ul style="list-style-type: none">- rešpektovať ochranné pásmo VN 22 kV vedenia- rešpektovať navrhovaný uličný priestor v šírke 9,0 m.
Z2/7		<p>Funkčné využitie podľa platného územného plánu: plocha záhrad.</p> <p>Navrhované funkčné využitie lokality: plocha výroby a skladov.</p> <p>Lokalita sa nachádza v zastavanom území obce.</p> <p>Navrhovaná zmena si nevyžaduje zmenu napojenia na verejné dopravné a technické vybavenie. Prístup po vlastných pozemkoch.</p> <p>Obmedzenie:</p> <ul style="list-style-type: none">- rešpektovať ochranné pásmo vodného toku v šírke 5m- Regulácia navrhovanej plochy: ... pohotovostné (služobné) bývanie v nebytových domoch, menšie hospodárske objekty, zariadenia slúžiace najmä na obsluhu tohto územia, doplnkové vybavenie /prístrešky, záhradné domky/.

Z2/8		<p>Funkčné využitie podľa platného územného plánu: plocha verejnej zelene, ochranné pásmo cesty tr. III.</p> <p>Navrhované funkčné využitie lokality: plocha rodinných domov. Vypustenie ochranného pásma cesty tr. III. - §11 odst. 1 zákona č. 135/1961 Zb.</p> <p>Lokalita sa nachádza v zastavanom území obce.</p> <p>Navrhovaná zmena si nevyžaduje zmenu napojenia na verejné dopravné a technické vybavenie.</p>
Z2/9		<p>Funkčné využitie podľa platného územného plánu: plocha pre poľnohospodárske využitie - orná pôda.</p> <p>Navrhované funkčné využitie lokality: plocha rodinných domov (70RD), plocha dopravného a technického vybavenia, verejná zeleň.</p> <p>Lokalita sa nachádza mimo zastavané územie obce.</p> <p>Navrhovaná zmena si vyžaduje zmenu napojenia na verejné dopravné a technické vybavenie.</p> <p>Obmedzenie:</p> <ul style="list-style-type: none">- rešpektovať navrhovaný uličný priestor v šírke 10,0 m.- rešpektovať ochranné pásmo VN 22 kV vedenia,- hydromelioračné zariadenia - odvodňovací a závlahový systém- rešpektovať ochranné pásmo odvodňovacieho kanála v šírke 5m.- rešpektovať ochranné pásmo vodovodného privádzacieho potrubia DN500
<p>Doplnenie:</p> <ul style="list-style-type: none">▪ ochranné pásmo cintorína v zmysle všeobecne záväzného nariadenia obce Jovsa č. 2/2021 zo dňa 23.6.2021▪ úprava ochranného pásma cesty tr. II. a III. podľa platnej legislatívy▪ zosúladenie ÚPN VÚC Košického kraja a jeho zmien a doplnkov.		

4. Obsah :

Obsah územnoplánovacej dokumentácie vyplýva z Vyhlášky MŽP SR č. 55/2001 Z. z. o územnoplánovacích podkladoch a územnoplánovacej dokumentácii. Dokumentácia ÚPN-O bude spracovaná v hĺbke a podrobnosti riešenia primerane podľa vyhlášky MŽP SR č. 55/2001 Z.z. o územnoplánovacích podkladoch a územnoplánovacej dokumentácii v týchto etapách:

- a) Príprava podkladov pre vypracovanie ZaD č.02 ÚPN - O
- b) Príprava podkladov pre prerokovanie a schválenie návrhu ZaD č.02 ÚPN - O
- c) Zabezpečenie vyhlásenia záväznej časti, uloženie ZaD č.02 Územného plánu obce, vyhotovenie registračného listu a jeho doručenie ministerstvu, podľa §19a stavebného zákona.

5. Uvažované variantné riešenia zohľadňujúce ciele a geografický rozmer strategického dokumentu:

Neuvažuje sa s variantným riešením. Jedná sa o zmeny a doplnky ÚPN-O v štádiu návrhu.

6. Vecný a časový harmonogram prípravy a schvaľovania:

Vecný a časový harmonogram prípravy, spracovania a schvaľovania ÚPN-O bol stanovený nasledovne:

- a) spracovanie návrhu ZaD č.2 ÚPN-O ... 07/2022
- b) príprava podkladov pre prerokovanie návrhu ZaD č.2 ÚPN-O ... 08/2022
- c) prerokovanie návrhu ZaD č.2 ÚPN-O ... 08-09/2022
- d) predpokladaný termín schválenia, zabezpečenie vyhlásenia záväznej časti, uloženie ZaD č.02 Územného plánu obce a vyhotovenie registračného listu a jeho doručenie ministerstvu, podľa §19a stavebného zákona 12/2022.

V prípade, ak príslušný orgán posudzovania na základe oznámenia rozhodne v zisťovacom konaní, že navrhované zmeny a doplnky majú pravdepodobne významný vplyv na životné prostredie a budú predmetom posudzovania vplyvov strategického dokumentu, bude harmonogram upravený o čas potrebný na spracovanie správy o hodnotení strategického dokumentu, zákonné lehoty na pripomienkovanie a prerokovanie správy, vypracovanie odborného posudku a záverečného stanoviska / celkovo 3-4 mesiace/.

7. Vzťah k iným strategickým dokumentom:

Zmeny a doplnky budú vychádzať a rešpektovať nasledovné strategické dokumenty a podklady.

Záväzné dokumentácie:

- Nadradená územnoplánovacia dokumentácia ÚPN veľkého územného celku Košického kraja, v znení jeho zmien a doplnkov
- Zadanie pre ÚPN obce.
- Schválený ÚPN obce Jovsa v znení neskorších zmien a doplnkov.
- Regionálny územný systém ekologickej stability okresu Michalovce (spracovateľ: SAŽP, pobočka Košice 2013).

Ostatné podklady:

- Požiadavky obce Jovsa, fyzických a právnických osôb.
- Uznesenie obecného zastupiteľstva obce Jovsa č. 10/2021 zo dňa 23.6.2021, č.39/2021 zo dňa 11.11.2021

8. Orgán kompetentný na jeho prijatie:

Obec Jovsa, Obecné zastupiteľstvo obce Jovsa (26, ods. 3 stavebného zákona).

9. Druh schvaľovacieho dokumentu:

Uznesenie o schválení Zmien a doplnkov č. 02 Územného plánu obce Jovsa.

Všeobecne záväzné nariadenie o záväznej časti Územného plánu obce Jovsa – doplnenie o záväznú časť vyplývajúcu zo Zmien a doplnkov č.02 Územného plánu obce Jovsa.

III. Základné údaje o predpokladaných vplyvoch strategického dokumentu na životné prostredie vrátane zdravia

1. Požiadavky na vstupy:

Vstupom pre spracovanie Zmien a doplnkov č.02 Územného plánu obce Jovsa sú všetky podklady a informácie o súčasnom stave podmienok v území, ktoré boli získané v rámci prípravných prác (§19b stavebného zákona) vrátane dokumentov uvedených v kap. II/3 a II/7.

▪ **Pôda:**

Navrhované lokality sa nachádzajú v katastrálnom území obce Jovsa v zastavanom a mimo zastavané územie obce. Navrhované plochy sú na pozemkoch s charakterom záhrada, lúka a ostatné plochy.

- Lokalita Z2/1 sa nachádza v katastrálnom území obce Jovsa, mimo zastavané územie obce. Navrhovaná plocha je na pozemkoch s charakterom lúky. Predpokladaná plocha novej lokality bude 0,3645 ha.
- Lokalita Z2/2 sa nachádza v katastrálnom území obce Jovsa, v zastavanom území obce. Navrhovaná plocha je na pozemkoch s charakterom záhrada. Predpokladaná plocha novej lokality bude 0,3557 ha.
- Lokalita Z2/3 sa nachádza v katastrálnom území obce Jovsa, v zastavanom území obce. Navrhovaná plocha je na pozemkoch s charakterom záhrada. Predpokladaná plocha novej lokality bude 0,6369 ha.
- Lokalita Z2/4 sa nachádza v katastrálnom území obce Jovsa, v zastavanom území obce. Navrhovaná plocha je na pozemkoch s charakterom záhrada. Predpokladaná plocha novej lokality bude 0,0272 ha.
- Lokalita Z2/5 sa nachádza v katastrálnom území obce Jovsa, v zastavanom území obce. Navrhovaná plocha je na pozemkoch s charakterom záhrada. Predpokladaná plocha novej lokality bude 0,2901 ha.
- Lokalita Z2/6 sa nachádza v katastrálnom území obce Jovsa, v zastavanom území obce. Navrhovaná plocha je na pozemkoch s charakterom lúky. Predpokladaná plocha novej lokality bude 1,0100 ha.
- Lokalita Z2/7 sa nachádza v katastrálnom území obce Jovsa, v zastavanom území obce. Navrhovaná plocha je na pozemkoch s charakterom záhrada. Predpokladaná plocha novej lokality bude 0,2080 ha.
- Lokalita Z2/8 sa nachádza v katastrálnom území obce Jovsa, v zastavanom území obce. Navrhovaná plocha je na pozemkoch s charakterom orná pôda. Predpokladaná plocha novej lokality bude 0,2089 ha.
- Lokalita Z2/9 sa nachádza v katastrálnom území obce Jovsa, mimo zastavané územie obce. Navrhovaná plocha je na pozemkoch s charakterom lúky a orná pôda. Predpokladaná plocha novej lokality bude 9,5986 ha.

▪ **Lesné pozemky:**

Nie sú navrhované plochy záberu lesných pozemkov.

▪ **Voda, z toho pitná, úžitková, zdroj vody:**

Navrhované lokality budú zásobované pitnou vodou z verejného vodovodu. Odokanalizovanie navrhujeme do jestvujúcej kanalizačnej siete.

Zásobovanie pitnou vodou a odokanalizovania navrhovaných lokalít je riešené v dokumente ZaD č.2 ÚPN obce Jovsa.

▪ **Suroviny:**

V rámci ZaD č.02 ÚPN sa nenavrhuje získavanie žiadnych surovín.

▪ **Energetické zdroje:**

Navrhované lokality budú napojené na jestvujúcu NN sieť, káblovou prípojkou (zemné vedenie).

Zásobovanie elektrickou energiou je riešené v dokumente ZaD č.02 ÚPN obce Jovsa.

▪ **Nároky na dopravu a inú infraštruktúru**

Navrhované lokality budú napojené na jestvujúcu komunikáciu.

Napojenie navrhovaných lokalít na dopravnú infraštruktúru je riešené v dokumente ZaD č.2 ÚPN obce Jovsa.

2. Údaje o výstupoch:

Dokumentácia ZaD č.2 územného plánu obce obsahuje v zmysle stavebného zákona smerné a záväzné časti riešenia. Záväzné časti v rozsahu podľa § 12 vyhlášky č. 55/2001 Z.z. o územnoplánovacích podkladoch a územnoplánovacej dokumentácii sú rozhodujúcim výstupom procesu obstarania tejto ÚPD. V tomto zmysle výstupy Zmien a doplnkov č.2 ÚPN-O sú definované v dokumentácii a sú premietnuté do záväzných častí Územného plánu obce, ktoré budú vyhlásené Všeobecne záväzným nariadením obce.

▪ **Ovzdušie:**

Navrhovanými ZaD č.02 nedôjde k nárastu negatívnych vplyvov na emisnú situáciu a kvalitu ovzdušia v lokalite. Pri povoľovaní prevádzky je potrebné dodržiavať zákon č. 137/2010 Z.z. o ovzduší v znení zákona č.318/2012 Z.z. a vykonávacími predpismi k tomuto zákonu, napr. v súlade s vyhláškou MŽP SR č. 410/2012 Z.z., ktorou sa vykonávajú niektoré ustanovenia zákona o ovzduší a v súlade s vyhláškou MŽP SR č. 411/2012 Z.z. o monitorovaní emisií zo stacionárnych zdrojov znečisťovania ovzdušia a kvality ovzdušia v ich okolí.

▪ **Odpadové vody:**

Nedôjde ku kontaminácii pôdy znečistenými vodami, na parkovacích plochách budú navrhnuté lapače ropných látok. Odpadové vody z riešeného územia budú riešené do obecnej kanalizácie.

▪ **Odpady:**

Vzniknú odpady počas výstavby a pri samotnej prevádzke. Nakladanie odpadov bude zabezpečená v zmysle zákona č.79/2015 Z.z. o odpadoch a o zmene a doplnení niektorých zákonov v znení neskorších predpisov.

▪ **Hluk a vibrácie:**

Najväčším zdrojom hluku v území bude líniový zdroj hluku „doprava“, ktorý vznikne počas samotnej výstavby (krátkodobé zvýšenie zaťaženia územia hlukom). Celkovo sa vplyv hluku na okolie dá charakterizovať ako dočasný a neohrozujúci okolité obyvateľstvo.

▪ **Žiarenie a iné fyzikálne polia:**

V rámci činnosti v lokalite nedôjde k žiareniu a iným fyzikálnym poliam.

▪ **Doplňujúce údaje:**

V území obce nie sú realizované ani navrhované žiadne významné terénne úpravy a zásahy do krajiny.

3. Údaje o priamych a nepriamych vplyvoch na životné prostredie:

Územnoplánovacia dokumentácia je priamym nástrojom na „zlepšenie životného prostredia, dosiahnutie ekologickej stability a zabezpečenie trvalo udržateľného rozvoja“ (§ 2, ods.1, písm. j stavebného zákona, v spojitosti ďalšími písmenami cit. odseku). Možno predpokladať, že navrhovanými zmenami koncepcie územného rozvoja obce nebude vytvorený negatívny vplyv na životné prostredie a na kvalitu obytného prostredia obyvateľov obce. Za nepriame vplyvy strategického dokumentu môžeme považovať zmenu priestorového usporiadania a funkčného využívania územia, vznik nových plôch, ktorý vyžaduje záber poľnohospodárskej pôdy, predpokladaný nárast frekvencie dopravy a nároky na novú infraštruktúru. Avšak tieto vplyvy sú spojené s rozvojom územia a samotný strategický dokument stanovuje limity a regulatívy na elimináciu týchto javov, čím prispieva k skvalitneniu životného prostredia v riešenom území.

- **Pôda:** Lokality sa nachádzajú v katastrálnom území obce, v zastavanom a mimo zastavané územie obce. Navrhované zmeny sú na pozemkoch s charakterom orná pôda, lúky, záhrady a nepoľnohospodárska pôda.
- **Voda, pitná, úžitková, zdroj vody:** Navrhované lokality budú zásobované pitnou vodou z jestvujúceho verejného vodovodu.
- **Odpadové vody:** Odkanalizovanie riešených území bude do obecnej kanalizácie a následne do obecnej ČOV Jovsa v zmysle STN. Na parkovacích plochách budú navrhnuté lapače ropných látok, tak aby nedochádzalo ku kontaminácii pôdy znečistenými vodami.
- **Odpady:** Vzniknú odpady počas výstavby a pri samotnej prevádzke. Nakladanie odpadov bude zabezpečená v zmysle zákona č.79/2015 Z.z. o odpadoch a o zmene a doplnení niektorých zákonov v znení neskorších predpisov.
- **Ovzdušie:** Navrhovanými ZaD č. 2 ÚPN nedôjde k nárastu negatívnych vplyvov na emisnú situáciu a kvalitu ovzdušia v lokalite.
- **Hluk a vibrácie:** Najväčším zdrojom hluku v území bude líniový zdroj hluku „doprava“, ktorý vznikne počas samotnej výstavby (krátkodobé zvýšenie zaťaženia územia hlukom). Celkovo sa vplyv hluku na okolie dá charakterizovať ako dočasný a neohrozujúci okolité obyvateľstvo.

4. Vplyv na zdravotný stav obyvateľstva:

Vo väzbe na ciele spracovania ZaD č.02 Územného plánu obce Jovsa tento dokument nepredpokladá negatívny priamy ani nepriamy vplyv na zdravie obyvateľov. Nepriamy vplyv na zdravie obyvateľov je pozitívny a spočíva v koncepčnom riešení prípravy územia obce na jej rozvoj vo všetkých oblastiach. Navrhované zmeny nepredstavujú nebezpečnú prevádzku, ktorá by zaťažovala životné prostredie emisiami, hlukom, produkciou odpadov, odpadových vôd, neprimeranými nárokmi na energie, vodu, zásobovanie plynom, ktoré by mohli mať negatívny vplyv na zdravotný stav ľudí.

5. Vplyvy na chránené územia vrátane návrhu opatrení na ich zmiernenie:

V rámci administratívneho územia obce Jovsa sa nachádzajú tieto chránené územia:

5a) Osobitne chránené časti prírody a krajiny

- *Lokalita medzinárodného významu:* v k.ú. obce Jovsa sa nenachádza.
- *Európska sieť chránených území:*
 - Chránené vtáčie územie Vihorlatské vrchy (SKCHVU035)
- *Chránené územia:*
 - Chránená krajinná oblasť Vihorlat (CHKO)
 - Národná prírodná rezervácia Jovsianska hrabina (5. stupeň ochrany)
 - Chránený areál Zemplínska šírava (4. stupeň ochrany)

Územný systém ekologickej stability (ÚSES):

- *Biokoridor:*
 - Nadregionálny biokoridor: do k.ú. obce Jovsa sa nenachádza.
 - Regionálny biokoridor: (RBc/5) Jovsianska hrabina, (RBc/6) Zemplínska šírava
 - Miestny biokoridor: Syrový potok (MBK 1), Kvakovský potok (MBK 2), Kajniansky potok (MBK 3).
- *Biocentrum:*
 - Nadregionálne biocentrum: do k.ú. obce Jovsa sa nenachádza.
 - Regionálne biocentrum: (RB/1) Karná - Jovsianska hrabina - Vihorlat.
- Miestne biocentra: v k.ú. obce Jovsa sa nenachádza.
- *Miestne interakčné prvky:*
 - Jovsiansky potok, Potok Myslina, Stará rieka, preložka Porubského potoka, Stará porubský potok
- *Genofondové lokality:*
 - GL13 pasienka pri Jovse, GL5 Agrocenózy Tabla
- *Ekologické významné segmenty:*
 - EVS6 - KP Zemplínska šírava
- *Biotopy:*
 - Lesné biotopy: Ls2.1 Dubovo - hrabové lesy karpatské, Ls2.3.2 Dubovo - hrabové lesy lipové, Ls5.3 Javorovo - bukové horské lesy.
 - Nelesné brehové biotopy: Br6 Brehové porasty deväťsilov.

ZaD č.2 schváleného ÚPN-Obce nezasahujú do chránených území.

5b) Ochrana pamiatok:

- V Ústrednom zozname pamiatkového fondu (ÚZPF) sú evidované dve kultúrne pamiatky:
 - Kostol gréckokatolíckej cirkvi – Panny Márie Ochrankyne, parc.č. 198, č. ÚZPF 10263: - jednoloďová neskoroklasicistická stavba z roku 1837.
 - Archeologické lokality: evidované archeologické lokality - Pri studničkách: črepy sa našli pri prieskume problematických mohylových násypov.

ZaD č.2 schváleného ÚPN-Obce nezasahujú do národných kultúrnych pamiatok a archeologických území.

5c) Vodné toky, vodné zdroje, vodné nádrže:

- Jovsiansky potok, Sokolská potok, Potok Myslina, stará rieka, preložka Porubského potoka, stará porubský potok
- Vodná nádrž Zemplínska šírava

5d) Ťažba nerastných surovín - prieskumné územia, ložiska nerastných surovín, staré banské diela, svahové deformácie, skládky odpadov:

- Výhradné ložisko Hnojné, lignit (10) s určeným CHLÚ pre ŠGÚDŠ Bratislava.
- Ložisko nevyhradeného nerastu (LNN) „Lom Jovsa - stavebný odpad“ (4568).
- Svahové deformácie - V katastrálnom území obce sa nachádza stabilizovaná (1) svahová deformácia. Svahová deformácia typu stabilizovaných zosuvov sa vyskytuje v západnej časti k.ú Grúniková a Záhumienky na svahoch Stredný vrchu pri vodnom toku Jovsiansky potok, na svahoch Skalka.
- Radónové riziko: Katastrálne územie obec Jovsa spadá do nízkeho (2) a stredného (1) radónového rizika. Izoplochy radónového rizika (3) nízke 36,7% (7) a stredné 63,0% (2).
- Skládky odpadov - v k. ú. obce je evidovaná (1) skládka odpadov - skládka s ukončenou prevádzkou.
- Environmentálna záťaž: SK/EZ/MI/485 - MI (003)/ Jovsa - skládka komunálneho odpadu

Návrh opatrení:

Pri riešených lokalitách navrhovaných v ZaD č.2 schváleného ÚPN-O su plne rešpektované opatrenia na zvýšenie ekologickej stability krajiny a zároveň budú rešpektované záujmy ochrany prírody a krajiny. Na základe uvedeného sa nepredpokladajú nepriaznivé vplyvy na chránené územia.

Z hľadiska ochrany vodných pomerov budú pri výstavbe a prevádzke realizované také opatrenia, aby nedošlo k ohrozeniu akosti pozemných a povrchových vôd.

Z hľadiska odpadového hospodárstva budú realizované opatrenia primerane v zmysle zákona o odpadovom hospodárstve.

6. Možné riziká súvisiace s uplatňovaním strategického materiálu:

Riziká vo vzťahu k zdravotnému stavu obyvateľstva nie sú spojené s nadmerným hlukom z prevádzky ani z dopravy.

7. Vplyvy na životné prostredie presahujúce štátne hranice:

Predložený strategický materiál nebude mať vplyvy na životné prostredie presahujúce štátne hranice.

IV. Dotknuté subjekty

1. Vymedzenie dotknutej verejnosti vrátane jej združení

Obyvatelia obce Jovsa, fyzické a právnické osoby majúce sídlo alebo majetkovo-právne záujmy na území obce Jovsa.

2. Zoznam dotknutých subjektov

1. Ministerstvo ŽP SR, Odbor geologického práva a zmluvných vzťahov, Námestie Ľ. Štúra 1, 812 35 Bratislava
2. Okresný úrad Košice, Odb. starostlivosti o životné prostredie, Komenského 52, 040 01 Košice
3. Okresný úrad Michalovce, Odb. starostlivosti o životné prostredie, Námestie slobody č. 1, 07101 Michalovce
 - úsek odpadového hospodárstva
 - úsek štátnej vodnej správy
 - úsek posudzovania vplyvov na životné prostredie (EIA)
4. Okresný úrad Michalovce, Odbor krízového riadenia, Námestie slobody č. 1, 07101 Michalovce
5. Okresný úrad Michalovce, Odbor cestnej dopravy a pozemných komunikácií, Námestie slobody č. 1, 07101 Michalovce
6. Okresný úrad Michalovce, Odbor pozemkový a lesný, Chalúpku 18, 071 01 Michalovce
 - úsek lesného hospodárstva a pozemkových spoločenstiev
7. Regionálny úrad verejného zdravotníctva Michalovce, ul. S. Chalúpku 5, 07101 Michalovce
8. Regionálna veterinárna a potravinová správa, ul. S. Chalúpku 22, 07101 Michalovce
9. Krajský pamiatkový úrad Košice, úsek pamiatkového fondu, Hlavná 25 040 01 Košice
10. Dopravný úrad, Letisko M. R. Štefánika, 823 05 Bratislava,
11. Úrad Košického samosprávneho kraja, Odbor regionálneho rozvoja, referát územného plánovania a životného prostredia, Námestie maratónu mieru č.1, 042 66 Košice
12. Úrad Košického samosprávneho kraja, Odbor dopravy, Námestie maratónu mieru č.1, 042 66 Košice
13. Obec Kusín, Kusín 130, 072 32 Jovsa

14. Obec Hnojné, Hnojné 20, 072 33 Hnojné
15. Obec Úbrež, Úbrež 169, 072 42 Úbrež
16. Obec Poruba pod Vihorlatom, Poruba pod Vihorlatom 175, 072 32 Jovsa

3. Dotknuté susedné štáty:

Navrhované riešenie Zmien a doplnkov č.2 sa nedotýka susedných štátov.

V. Doplnujúce údaje

1. Mapová a iná grafická dokumentácia :

- Prílohou tohto "Oznámenia o strategickom dokumente" je schematické zobrazenie predmetu ZaD č.2 Územného plánu obce Jovsa.
- Textová a grafická časť ZaD č.2 ÚPN Obce Jovsa bude zverejnená na stránke obce: www.obcejovsa.sk a spracovateľa ZaD č.2 www.boskov.sk.

2. Materiály použité pri spracovaní strategického dokumentu:

- Územného plánu obce Jovsa a zmeny a doplnky č.1 ÚPN-O.
- Územný plán VÚC Košický kraj v znení jeho neskorších zmien a doplnkov a jej záväzných regulatív a ÚPN Prešovského samosprávneho kraja, ktoré majú dopad na k.ú. obce Jovsa.
- Všetky podklady (vid'. kap. II. bod 7.) a informácie získané v rámci prípravných prác.

VI. Miesto a dátum vypracovania oznámenia

Obec Jovsa, Obecný úrad č. 73, 072 32 Jovsa.
Dňa 13.07.2022

VII. Potvrdenie o správnosti údajov

1. Meno spracovateľa oznámenia

Ing. arch. Marianna Bošková, spracovateľka návrhu ZaD č.02 Územného plánu obce.

2. Potvrdenie správnosti údajov oznámenia podpisom oprávneného zástupcu obstarávateľa, pečiatka

Mgr. Ľubica Čornejová, starostka obce Jovsa

.....
pečiatka, podpis